

## Wander- und Veranstaltungsprogramm von Oktober bis Dezember 2020

### Wichtige Hinweise

Das Programm steht unter dem Vorbehalt einschränkender Regelungen durch Corona-Verordnungen. Aktuelles unter [www.schwarzwaldverein-heidelberg.de](http://www.schwarzwaldverein-heidelberg.de), bzw. bei den jeweiligen Verantwortlichen. Für alle Wanderungen gilt:

- **Anmeldung zwingend erforderlich (1 Tag vorher - soweit kein früherer Termin angegeben ist), Teilnahme nur nach Bestätigung der Anmeldung.**
- **Maximal 20 Teilnehmer\*innen pro Wanderung (einschließlich Wanderführer\*in). Wanderführer\*innen legen in diesem Rahmen die Höchstzahl der TN fest.**
- **Teilnahme nur für Personen, die innerhalb der letzten 14 Tage keine grippeähnlichen Symptome (Husten, Fieber, Schnupfen, Geschmacksverlust) hatten und die innerhalb der letzten 14 Tage keinen Kontakt zu einer positiv getesteten Person hatten.**
- **Bei der Wanderung ist auf die Einhaltung des Abstands von 1,5 m (Ausnahme Personen aus einem Haushalt) und der empfohlenen Hygieneregeln zu achten.**
- **Kontaktdaten werden erfasst, 4 Wochen aufbewahrt und dann vernichtet**
- **Bei Nutzung des ÖPNV ist Mund-, Nasenschutz zu tragen.**
- **Seniorenwanderungen:** Sobald am Donnerstag wieder Wanderungen stattfinden können, werden sie dienstags in der RNZ veröffentlicht.
- **Sportlich am Abend** findet in den Wintermonaten wieder jeden Dienstag um 18.30 Uhr statt
- **Extratour am Nachmittag** - neues Format an Freitagen im Oktober.
- **Deutsches Wanderabzeichen:** Touren, mit denen man punkten kann, sind mit dem entsprechenden Logo gekennzeichnet. Infos: <http://www.deutsches-wanderabzeichen.de/text/17/de/so-geht's.html>
- **Ausrüstung:** Sie sollten Regen-/Sonnen-/Zeckenschutz, **ausreichend Trinkflüssigkeit** sowie Notverpflegung (auch bei vorgesehener Einkehr) dabei haben. Feste Schuhe sind unabhängig vom Schwierigkeitsgrad der Wanderung erforderlich. Bei Frost empfehlen sich Spikes für die Wanderschuhe. **Soweit öffentliche Verkehrsmittel benutzt werden: Mund-, Nasenschutz zwingend, Handdesinfektionsmittel sinnvoll.**
- **Schwierigkeitsgrade:** leicht (wenig Geübte); mittel (Personen mit mittlerer Kondition, die regelmäßige wandern); anspruchsvoll (gute Kondition + Wandererfahrung, oft Trittsicherheit und/oder Schwindelfreiheit (telef. erfragen)
- **Termine für Wanderführer\*innen:**
  - **01.10.2020** Abgabe der Termine zur Jahresplanung 2021 – bitte an Waltraud Al-Karghuli ([al-karghuli@t-online.de](mailto:al-karghuli@t-online.de)) oder Im Hüttenbühl 29, 69124 Heidelberg
  - **01.12.2020** Abgabe Detailplanung 1. Quartal 2021 - bitte an Wanderwart\*in ([swv-hd@posteo.de](mailto:swv-hd@posteo.de))







Gäste sind stets willkommen! Gästebeitrag 2 € (Ausnahme: Mitglieder unserer Kooperationspartner der Ski-Clubs Leimen und Heidelberg)






Schwarzwaldverein





Ortsgruppe Heidelberg

Datum		Wanderung/Veranstaltung	a) Treffzeit/ Treffpunkt b) Rückkehr nach HD	Anforderungen	Fahraus- weise	Anmelden Max. TN	Verantwortlich Tel /Mail
Fr 02.10.		Extratour am Nachmittag – zwei bis drei Stunden bergauf / bergab im Nahbereich der Stadt	a) 16.00 Uhr / Bushaltestelle Hirschgasse	mittel, 8 km, ca. 300 HM	VRN	bis 1.10. 15 TN	Axel Weber Tel: 0176-24 61 47 34 <a href="mailto:axel.weber@troelf.de">axel.weber@troelf.de</a> ,
Sa 03.10.		Zum Kreuzwegfest entfällt					
So 04.10.		Blütenweg und Burgensteig bei Hemsbach Ab Hemsbach den Blütenweg entlang und den Burgensteig zurück über Steinerner Gaul, Waldnerturm, Jüdischer Friedhof. Rucksackverpflegung, keine Einkehr geplant	a) 9.05 Uhr / HD Hbf. (ab 9.22 RB68 Richtung Frankfurt) b) 14:39	leicht bis mittel, ca. 11 km, 300 HM, 3 Std Gehzeit	VRN	bis 3.10. 12 TN	Petra Daiber 01573-1892243 <a href="mailto:petra17d@gmx.de">petra17d@gmx.de</a>
Di 06.10.		Sportlich am Abend – in Kooperation mit dem Ski Club Heidelberg: 90 Minuten Nordik Walking und flottes Wandern – sichere Route auf dem Philosophenweg mit Ausblicken auf die Stadt bei Nacht	a) 18.30 Uhr / unter der Ernst-Walz-Brücke, Neuenheimer Seite	mittel, ca. 8 km, 150 HM, 90 Min		bis 5.10. 15 TN	Axel Weber (Koordination) Tel: 0176-24 61 47 34 <a href="mailto:axel.weber@troelf.de">axel.weber@troelf.de</a> ,
Fr. 09.10.		Extratour am Nachmittag – zwei bis drei Stunden bergauf / bergab im Nahbereich der Stadt	a) 16.00 Uhr / Ecke Philosophenweg/ Bergstraße	mittel, ca. 9 km, 320 HM 2 ¼ Std. Gehzeit		bis 8.10. 12 TN	Manuela Vogel 06221-5998063 <a href="mailto:manuvogelau@yahoo.com.au">manuvogelau@yahoo.com.au</a>
Sa 10.10.		Schlossbergtour Homburg Saar entfällt					

Datum		Wanderung/Veranstaltung	a) Treffzeit/ Treffpunkt b) Rückkehr nach HD	Anforderungen	Fahraus- weise	Anmelden Max. TN	Verantwortlich Tel /Mail
So 11.10.		<b>Schöne Aussichten</b> – Wanderung rund um Forbach im schönen Murgtal, Rucksackverpflegung	a) 8.15 Uhr / HD Hbf (ab 8.29 RE 7 Richtung Freudenstadt) b) 19.36	Anspruchsvoll, 18 km 800 HM	BW-Ticket; VRN + KVV	<b>bis 09.10.</b> 12 TN	<b>Thomas Dzeyk</b> 0170 38 00 393
Di 13.10.		<b>Sportlich am Abend</b> – in Kooperation mit dem Ski Club Heidelberg: 90 Minuten Nordik Walking und flottes Wandern – sichere Route auf dem Philosophenweg mit Ausblicken auf die Stadt bei Nacht	a) 18.30 Uhr / unter der Ernst-Walz-Brücke, Neuenheimer Seite	mittel, ca. 8 km, 150 HM, 90 Min		<b>bis 12.10.</b> 15 TN	<b>Axel Weber (Koordination)</b> Tel: 0176-24 61 47 34 <a href="mailto:axel.weber@troelf.de">axel.weber@troelf.de</a> ,
Fr. 16.10.		<b>Extratour am Nachmittag</b> – zwei bis drei Stunden bergauf / bergab im Nahbereich der Stadt	a) 16.00 Uhr / Eichendorffplatz	mittel, 8 km, ca. 300 HM		<b>bis 15.10.</b> 15 TN	<b>Axel Weber</b> Tel: 0176-24 61 47 34 <a href="mailto:axel.weber@troelf.de">axel.weber@troelf.de</a>
So 18.10.		<b>Im Kraichgau unterwegs</b> – Von Eppingen nach Sulzfeld über Jägersee, Mühlbach, Schlangenwegle und die Ravensburg, Rucksackverpflegung	a) 9.15 Uhr / HD Hbf (ab 9.31 S5 Richtung Eppingen) b) 16.26 Uhr stündlich	Mittel 14 km, 280 HM Gehzeit 4 Std.	VRN und KVV	<b>bis 17.10.</b> 12 TN	<b>Waltraud Al-Karghuli</b> Tel: 06221-78 52 44 <a href="mailto:al-karghuli@t-online.de">al-karghuli@t-online.de</a>
Di 20.10.		<b>Sportlich am Abend</b> – in Kooperation mit dem Ski Club Heidelberg: 90 Minuten Nordik Walking und flottes Wandern – sichere Route auf dem Philosophenweg mit Ausblicken auf die Stadt bei Nacht	a) 18.30 Uhr / unter der Ernst-Walz-Brücke, Neuenheimer Seite	mittel, ca. 8 km, 150 HM, 90 Min		<b>bis 19.10.</b> 15 TN	<b>Axel Weber (Koordination)</b> Tel: 0176-24 61 47 34 <a href="mailto:axel.weber@troelf.de">axel.weber@troelf.de</a> ,
Fr. 23.10.		<b>Extratour am Nachmittag</b> – zwei bis drei Stunden bergauf / bergab im Nahbereich der Stadt	a) 16.00 Uhr / Eichendorffplatz (Start und Ziel)	mittel 9 km, ca. 400 HM, 2,5 Std		<b>bis 22.10.</b> 12 TN	<b>Edeltraut Günterberg</b> Tel: 0162-1712111 <a href="mailto:egunterberg@gmx.de">egunterberg@gmx.de</a>
Sa 24.10.		<b>Natürlich fit ins Wochenende</b> - Nordik Walking und flottes Wandern, in Kooperation mit „Natürlich Heidelberg“ – Rundweg	a) 09.30 Uhr / Natürlich Heidelberg Treffpunkt Posseltslust	anspruchsvoll, 10 km, ca. 300 HM, 2 Std.	ggf. VRN	<b>bis 23.10.</b> 12 TN	<b>Waltraud Al-Karghuli</b> Tel: 06221-78 52 44 <a href="mailto:al-karghuli@t-online.de">al-karghuli@t-online.de</a>
So 25.10.		<b>Herbstlicher Genuss</b> – Auf dem Wanderachter im Kochertal (Start und Ziel Bad Friedrichshall), Rucksackverpflegung, Schlusseinkehr Nordbahnhof Bad Friedrichshall	a) 7.40 Uhr / HD Hbf (ab 7.55. S1 Richtung Osterburken) b) 19.09 Uhr	mittel, 24 km, 150 HM	VRN	<b>bis 23.10.</b> 15 TN	<b>Alexander Langer</b> 0176-60 49 53 70 <a href="mailto:langner_ma@gmx.de">langner_ma@gmx.de</a>
Di 27.10.		<b>Sportlich am Abend</b> – in Kooperation mit dem Ski Club Heidelberg: 90 Minuten Nordik Walking und flottes Wandern – sichere Route auf dem Philosophenweg mit Ausblicken auf die Stadt bei Nacht	a) 18.30 Uhr / unter der Ernst-Walz-Brücke, Neuenheimer Seite	mittel, ca. 8 km, 150 HM, 90 Min		<b>bis 26.10.</b> 15 TN	<b>Axel Weber (Koordination)</b> Tel: 0176-24 61 47 34 <a href="mailto:axel.weber@troelf.de">axel.weber@troelf.de</a> ,
Fr 30.10.		<b>Extratour am Nachmittag</b> – zwei bis drei Stunden bergauf / bergab im Nahbereich der Stadt	a) 15.00 Uhr / Ecke Philosophenweg/ Bergstraße	mittel bis an- spruchsvoll, ca. 10 km 300 HM		<b>bis 29.10.</b> 12 TN	<b>Monika Seyfarth</b> Tel: 06221- 413463
So 1.11.		<b>In der Pfalz unterwegs zum Kalmithaus</b> von Neustadt Hbf. über Köpfel, Nollenkopf, Speierheldhütte, Kalmithaus nach Neustadt Hbf. Zwischeneinkehr geplant, Rucksackverpflegung	a) 7.50 / HD Hbf (Ab 8.04 S1 Richtung Kaiserslautern) b) 15.54 Uhr / 16.23 Uhr	mittel, 16 km 550 HM, 5 Std.(Stö- cke empfohlen)	VRN	<b>bis 30.10.</b> 15 TN	<b>Ralf Biernacki</b> 0151-70 15 57 23 <a href="mailto:rtb@posteo.de">rtb@posteo.de</a>
Di 3.11.		<b>Sportlich am Abend</b> – in Kooperation mit dem Ski Club Heidelberg: 90 Minuten Nordik Walking und flottes Wandern – sichere Route auf dem Philosophenweg mit Ausblicken auf die Stadt bei Nacht	a) 18.30 Uhr / unter der Ernst-Walz-Brücke, Neuenheimer Seite	mittel, ca. 8 km, 150 HM, 90 Min		<b>bis 2.11.</b> 15 TN	<b>Axel Weber (Koordination)</b> Tel: 0176-24 61 47 34 <a href="mailto:axel.weber@troelf.de">axel.weber@troelf.de</a> ,

Datum		Wanderung/Veranstaltung	a) Treffzeit/ Treffpunkt b) Rückkehr nach HD	Anforderungen	Fahrausweise	Anmelden Max. TN	Verantwortlich Tel /Mail	
So 08.11.		<b>Höhlen und Dolinen im Kraichgau</b> – Von Göbrichen über Eisinger Loch, Dolinen am Bühlwald, Rainloch zum Bahnhof Enzberg, Rucksackverpflegung	a) 8.15 Uhr / HD Hbf (ab 8.35 RE17b Richtung Stuttgart) b) 17.12 Uhr	leicht bis mittel, 13 km, wenig Auf- und Abstiege	BW-Ticket	bis 6.11. 14.00 Uhr 12 TN	Thomas Dzeyk 0170 38 00 393	
Di 10.11.		<b>Sportlich am Abend</b> – in Kooperation mit dem Ski Club Heidelberg: 90 Minuten Nordik Walking und flottes Wandern – sichere Route auf dem Philosophenweg mit Ausblicken auf die Stadt bei Nacht	a) 18.30 Uhr / unter der Ernst-Walz-Brücke, Neuenheimer Seite	mittel, ca. 8 km, 150 HM, 90 Min		bis 09.11. 15 TN	Axel Weber (Koordination) Tel: 0176-24 61 47 34 <a href="mailto:axel.weber@troelf.de">axel.weber@troelf.de</a> ,	
So 15.11.		<b>Stolze Burgen, ein Kirchlein und ein wilder Pfad</b> - Ab Eberbach nach Zwingenberg, über Wimmersbacher Steige, Stolzeneck, Urwaldpfad, Kirchlein und Reihersee, Rucksackverpflegung	a) 8.40 Uhr / HD Hbf (ab 8.55 mit S1 Richtung Osterburken, Zustieg Neckargemünd 9.08) b) 17.32 Uhr	mittel bis anspruchsvoll, 18 km, 700 HM, 6 Std.	VRN	bis 14.11. 15 TN	Axel Weber Tel: 0176-24 61 47 34 <a href="mailto:axel.weber@troelf.de">axel.weber@troelf.de</a> ,	
Di 17.11.		<b>Sportlich am Abend</b> – in Kooperation mit dem Ski Club Heidelberg: 90 Minuten Nordik Walking und flottes Wandern – sichere Route auf dem Philosophenweg mit Ausblicken auf die Stadt bei Nacht	a) 18.30 Uhr / unter der Ernst-Walz-Brücke, Neuenheimer Seite	mittel, ca. 8 km, 150 HM, 90 Min		bis 16.11. 15 TN	Axel Weber (Koordination) Tel: 0176-24 61 47 34 <a href="mailto:axel.weber@troelf.de">axel.weber@troelf.de</a> ,	
So 22.11.		<b>Besinnliche Wanderung</b> – Bismarckplatz, Sieben Linden, Hutzelwaldhütte, Gaisbergturm, Sprunghöhe, Arboretum Speyerer Höhe, Ehrenfriedhof, Bergfriedhof bis Haltestelle Bergfriedhof	a) 13.00 Uhr / Bismarckplatz b) 16.30 Uhr	mittel, 9 km, 290 HM 3 Std.		bis 21.11. 12 TN	Waltraud Al-Karghuli Tel: 06221-78 52 44 <a href="mailto:al-karghuli@t-online.de">al-karghuli@t-online.de</a>	
Di 24.11.		<b>Sportlich am Abend</b> – in Kooperation mit dem Ski Club Heidelberg: 90 Minuten Nordik Walking und flottes Wandern – sichere Route auf dem Philosophenweg mit Ausblicken auf die Stadt bei Nacht	a) 18.30 Uhr / unter der Ernst-Walz-Brücke, Neuenheimer Seite	mittel, ca. 8 km, 150 HM, 90 Min		bis 23.11. 15 TN	Axel Weber (Koordination) Tel: 0176-24 61 47 34 <a href="mailto:axel.weber@troelf.de">axel.weber@troelf.de</a> ,	
Sa 28.11.		<b>Mitgliederversammlung und Weihnachtsfeier</b> Einladung mit Details folgt rechtzeitig	1) 12.00 Uhr / Rohrbacher Schlösschen, Röntgenstraße 1, auf dem Gelände der Thoraxklinik (Anfahrt mit Linie 23 und 24 Haltestelle Ortenauer Straße)					
Di 01.12.		<b>Sportlich am Abend</b> – in Kooperation mit dem Ski Club Heidelberg: 90 Minuten Nordik Walking und flottes Wandern – sichere Route auf dem Philosophenweg mit Ausblicken auf die Stadt bei Nacht	a) 18.30 Uhr / unter der Ernst-Walz-Brücke, Neuenheimer Seite	mittel, ca. 8 km, 150 HM, 90 Min		bis 30.11. 15 TN	Axel Weber (Koordination) Tel: 0176-24 61 47 34 <a href="mailto:axel.weber@troelf.de">axel.weber@troelf.de</a> ,	
So 06.12.		<b>Zum Heidelberger Nickele</b> – vom Bismarckplatz über Gaisberg, Königstuhl, Kohlhof, Leopoldstein, Schneiderschere, Nickele bis Drei Eichen, Rucksackverpflegung	a) 11 Uhr / HD Bismarckplatz b) 16.00 Uhr halbstündlich	mittel bis anspruchsv., 11 km, 550 HM, 4 Std.		bis 05.12. 12 TN	Waltraud Al-Karghuli Tel: 06221-78 52 44 <a href="mailto:al-karghuli@t-online.de">al-karghuli@t-online.de</a>	
Di 08.12.		<b>Sportlich am Abend</b> – in Kooperation mit dem Ski Club Heidelberg: 90 Minuten Nordik Walking und flottes Wandern – sichere Route auf dem Philosophenweg mit Ausblicken auf die Stadt bei Nacht	a) 18.30 Uhr / unter der Ernst-Walz-Brücke, Neuenheimer Seite	mittel, ca. 8 km, 150 HM, 90 Min		bis 07.12. 15 TN	Axel Weber (Koordination) Tel: 0176-24 61 47 34 <a href="mailto:axel.weber@troelf.de">axel.weber@troelf.de</a> ,	
Sa 12.12.		<b>Deidesheimer Weihnachtsmarkt entfällt</b>						
So 13.12.		<b>Zum Berghof Weinäcker</b> - Vom HD-Bismarckplatz über Rondelhütte, Arboretum, Drei Eichen, Gaiberg (Berggasthof Weinäcker), Wildgehege zum Kurpfalzzentrum Leimen, Rucksackverpflegung, Einkehr geplant	a) 9.15 Uhr / HD Bismarckplatz b) 14.00 – 15.00 Uhr in Leimen Rückfahrt mit Linien 23/24 nach Heidelberg	mittel, 15 km, 470 HM. 4,5 Std.		bis 11.12. 15 TN	Ralf Biernacki 0151-70 15 57 23 <a href="mailto:rtb@posteo.de">rtb@posteo.de</a>	

Datum		Wanderung/Veranstaltung	a) Treffzeit/ Treffpunkt b) Rückkehr nach HD	Anforderungen	Fahraus- weise	Anmelden Max. TN	Verantwortlich Tel /Mail
Di 15.12.		<b>Sportlich am Abend</b> – in Kooperation mit dem Ski Club Heidelberg: 90 Minuten Nordik Walking und flottes Wandern – sichere Route auf dem Philosophenweg mit Ausblicken auf die Stadt bei Nacht	<b>a) 18.30 Uhr / unter der Ernst-Walz-Brücke, Neuenheimer Seite</b>	mittel, ca. 8 km, 150 HM, 90 Min		<b>bis 14.12.</b> 15 TN	<b>Axel Weber (Koordination)</b> Tel: 0176-24 61 47 34 <a href="mailto:axel.weber@troelf.de">axel.weber@troelf.de</a> ,
So 20.12		<b>Advent im Kraichgau</b> Von Sinsheim Reichen nach Sinsheim über die Burg Steinsberg und auf schmalem Pfad (Sachsweg) über die Hexenbuschhütte zurück nach Sinsheim, Rucksackverpflegung	<b>a) 9.15 Uhr / HD Hbf</b> (ab 9.31 mit S5 Richtung Eppingen) <b>b) 16.26 Uhr</b>	mittel, 14 km, 250 HM, 4 Std	VRN	<b>bis 19.12.</b> 12 TN	<b>Waltraud Al-Karghuli</b> Tel: 06221-78 52 44 <a href="mailto:al-karghuli@t-online.de">al-karghuli@t-online.de</a>